

**CITTA' DI ALCAMO**  
PROVINCIA DI TRAPANI

**DETERMINAZIONE SINDACALE**

N. 0048 DEL 03 APR. 2013

**Oggetto: individuazione dei rischi idrogeologici presenti nel Comune di Alcamo per il Piano di Protezione Civile.**

- **Incarico Professionale di Geologo**
- **Impegno di spesa**
- **Approvazione Schema di Disciplinare d'Incarico**

## IL RESPONSABILE DELLA P.C.

### **Premesso che:**

per la redazione del Piano Comunale di Protezione Civile, occorre procedere alle indagini per l'individuazione dei rischi idrogeologici;

**Accertata** l'impossibilità per i Settori Tecnici di questo Comune di redigere tale Relazione, in quanto in pianta organica degli stessi non vi sono figure professionali idonee al tipo di incarico di cui alla presente determinazione;

**Ritenuto** necessario, pertanto, dover ricorrere all'affidamento dell'incarico ad un professionista Geologo, esterno all'Amministrazione;

### **Considerato che:**

- occorre procedere al conferimento di incarico professionale di Geologo esterno, ai sensi dell'art. 125 del D. Lgs 12 Aprile 2006, n°163, per lo studio geologico e la redazione della relazione geologica;
- per l'incarico di cui sopra, le competenze tecniche, comprensive delle spese, ammontano ad **€3.578,88 imponibile** e quindi inferiore ad € 20.000,00;
- l'art. 125 del decreto Lgs. n° 163/2000 dispone che per servizi inferiori a € 20.000,00 è consentito l'affidamento diretto dell'incarico;
- tale disposizione, applicabile nel territorio siciliano, raccordata con le specifiche disposizioni regionali, individua nel Sindaco l'organo titolare del potere di conferimento degli incarichi di studio, progettazione, direzione dei lavori se di importo inferiore a € 20.000,00;
- con Determinazione n° 4/2007 del 29-03-2007 l'Autorità per la vigilanza sui contratti pubblici di lavori, servizi e forniture, ha fornito indicazioni sull'affidamento dei servizi di ingegneria e di architettura a seguito dell'entrata in vigore del D. Lgs. 12-04-2006, n° 163 e della Legge 4-08-2006 n° 248, chiarendo in tal modo che per i servizi tecnici di importo inferiore a € 20.000,00 le stazioni appaltanti possono procedere mediante affidamento diretto, ai sensi del combinato disposto dagli artt. 91 comma 2, e 125, comma 1, del Codice, previa indicazione dei Servizi Tecnici nel regolamento interno per la disciplina dell'attività contrattuale in economia;
- con Deliberazione del Consiglio Comunale n°143 del 27-10-2009 è stato approvato il Regolamento per l'esecuzione di lavori, forniture e servizi in economia che all'art. 5 indica le procedure per l'affidamento degli incarichi di importo inferiore a € 20.000,00;
- con Deliberazione di Giunta Municipale n.21 del 05-02-2010 è stato aggiornato l'elenco dei professionisti e modificata la Deliberazione di G.M. n.446 del 28-12-2009;

### **Visto:**

-l'elenco dei Professionisti appartenenti al sopracitato elenco comunale, e considerato che il **Dott. Geologo Cacioppo Antonino, nato a Alcamo il 08-08-1983 residente ad Alcamo con studio in Via SS. Salvatore n.280 - C.F.CCPNNN83M08A176H – P.I. 02481680813 iscritto all'Ordine Regionale dei Geologi di Sicilia al n. 3192 sez. A** ha adeguata professionalità ed esperienza, per svolgere l'incarico di che trattasi;

-la parcella professionale inerente le competenze spettanti per la redazione delle indagini per l'individuazione dei rischi idrogeologici, dell'importo di **€4.488,63** comprensivo di IVA e contributi previdenziali e che tale importo risulta ridotto del **25%** rispetto al preventivo predisposto dal Comune a seguito di **negoiazione fra il Responsabile della Protezione Civile e il Professionista** a cui si intende affidare l'incarico in base alle linee guida dettate dall'Autorità per la Vigilanza sui Contratti Pubblici di lavori, servizi e forniture, di cui alla Determinazione n.5 del 27 Luglio 2010, pubblicato nella Gazzetta Ufficiale – Serie Generale n°192 del 18 Agosto 2010;

-il D.Lgs 12 aprile 2006, n. 163, recante "Codice dei contratti pubblici di Lavori, Servizi e Forniture e s.m.i.;

-il D.P.R. 21 dicembre 1999, n. 554, recante "Regolamento di attuazione della legge quadro in materia di lavori pubblici" ;

-il D.Lgs. 18 agosto 2000, n. 267, recante "Testo Unico delle leggi sull'ordinamento degli Enti Locali";

-il vigente Statuto Comunale;

-la circolare del 30-03-2007 dell'assessorato Regionale dei Lavori Pubblici;

-la Determinazione dell'Autorità per la vigilanza n° 4/2007 del 29-03-2007;

-Regolamento Comunale per l'acquisizione di forniture e servizi in economia approvato con Delibera del Consiglio Comunale n° 143 del 27/10/2009;

-la Deliberazione di Giunta Municipale n.21 del 05-02-2010 aggiornamento elenco dei professionisti e modifica della Deliberazione di G.M. n.446 del 28-12-2009;

-la Delega del Dirigente del Settore Servizi Tecnici e Gestione del Territorio del 14-01-2013 prot.1000, con la quale delega l'Arch. Gaspare Fundarò cat. D e titolare di Posizione Organizzativa all'esercizio delle funzioni dirigenziali, ivi compreso l'impegno e la liquidazione di spesa;

**visto** il DS. Lgs. 2001 n.165

**vista** la legge n.136/2010 come modificato dal D.L. 187/2010

**vista** la deliberazione di G.M. n.6 del 24-01-2011 di I.E.

**visto** l'art.1 comma 38 L.228/2012 che proroga il termine per l'approvazione del bilancio di proiezione 2013/2015 al 30/06/2013

**visto** l'art.15 del regolamento di contabilità

-la spesa del presente provvedimento rientra nei limiti dell'art.163 D.Lgs.267/00 c.3

### PROPONE

1. di procedere, per le ragioni espresse in narrativa, all'affidamento dell'incarico professionale di Geologo per la redazione delle indagini per l'individuazione dei rischi idrogeologici, relativa alla redazione del Piano Comunale di protezione Civile;
2. di impegnare l'importo complessivo di **€4.488,63** comprensivo di IVA e contributi previdenziali al **Cap.114330, C.I. 1.09.03.03 "spesa per prestazioni di servizi il servizio di Protezione Civile;**
3. di approvare l'allegato schema di disciplinare d'incarico regolante il rapporto contrattuale tra l'Amministrazione ed il Professionista, che fa parte integrante del presente provvedimento;

**IL RESPONSABILE DELLA P.C.**  
V. Dirigente Dott. Arch. Gaspare Fundarò

## IL RESPONSABILE DELLA P.C.

Vista la superiore proposta inerente: **individuazione dei rischi idrogeologici presenti nel Comune di Alcamo per il Piano di Protezione Civile.**

- **Incarico Professionale di Geologo**
- **Impegno di spesa**
- **Approvazione Schema di Disciplinare d'Incarico**

visto il DS. Lgs. 2001 n.165

vista la legge n.136/2010 come modificato dal D.L. 187/2010

vista la deliberazione di G.M. n.6 del 24-01-2011 di I.E.

visto l'art.1 comma 38 L.228/2012 che proroga il termine per l'approvazione del bilancio di proiezione 2013/2015 al 30/06/2013

visto l'art.15 del regolamento di contabilità

-la spesa del presente provvedimento rientra nei limiti dell'art.163 D.Lgs.267/00 c.3

### DETERMINA

Per quanto di competenza:

- 1.di impegnare l'importo complessivo di **€4.488,63** comprensivo di IVA e contributi previdenziali, per le competenze professionali di cui all'oggetto, spettanti al **Dott. Geologo Cacioppo Antonino, nato a Alcamo il 08-08-1983 residente ad Alcamo con studio in Via SS. Salvatore n.280 - C.F.CCPNNN83M08A176H - P.I. 02481680813 iscritto all'Ordine Regionale dei Geologi di Sicilia al n. 3192 sez. A con prelevamento dal Cap.114330, C.I. 1.09.03.03 "spesa per prestazioni di servizi il servizio di protezione Civile;**
- 2.di approvare l'allegato schema di disciplinare d'incarico regolante il rapporto contrattuale tra l'Amministrazione ed il Professionista, che fa parte integrante del presente provvedimento;
- 3.di dare atto che la presente Determinazione venga notificata al **Dott. Geologo Cacioppo Antonino, residente ad Alcamo con studio in Via SS. Salvatore n.280**
- 4.di dare atto che la presente Determinazione è soggetta a pubblicazione all'albo pretorio, nonché sul sito [www.comune.alcamo.tp.it](http://www.comune.alcamo.tp.it)

IL RESPONSABILE DELLA P.C.

V. Dirigente Dott. Arch. Gaspare Fundarò

INCARICO PROFESS. DI GEOLOGO: INDIVIDUAZIONI DEI RISCHI IDROGEOLOGICI DEL COMUNE DI ALCAMO  
PER IL PIANO DI PROTEZIONE CIVILE.


Il sottoscritto Dirigente del Settore di Ragioneria

Vista la Legge Regionale 11/12/1991 n.48 e successive modifiche ed integrazioni;

Verificata la rispondenza della proposta di Determinazione in esame allo strumento finanziario;

Ai sensi dell'art.1, comma 1 lett. i) punto 01 della L.R. 48/1991 e successive modifiche ed integrazioni,  
esprime parere favorevole in ordine alla regolarità contabile della proposta di deliberazione di cui  
all'oggetto.

Alcamo, li 03 APR. 2010

  
Il Dirigente di Settore  
IL VICE DIRIGENTE DI SETTORE  
(Dott.ssa Gabriella Verme)

Visto: L'assessore al ramo



**Dott. Antonino Cacioppo**  
GEOLOGO

Via SS. Salvatore n°280 – Alcamo -n°3192 Albo Ordine Regionale Geologi Sicilia  
C.F. CCP NNN 83M08 A176H – P.IVA: 02481680813

**PRESTAZIONI PROFESSIONALI GEOLOGICHE**  
relative a: Individuazione dei rischi idrogeologici  
per P.P.C. Del Comune di Alcamo  
secondo tariffario O.R.G.

Calcolo dell'onorario				Coefficiente P	1,00
			A	B	C
			1	0,00	0
<i>Elaborati grafici:</i>		<i>scala</i>	Ha	Kmq	
Tavola 1 – Inquadramento		1:25.000	13079	130,79	
Tavola 2 – carta del rischio		1:10.000			
Tavola 2a, 2n particolari		1:2.000	400		
d) Relazione illustrativa					
<b>1. Onorario a quantità secondo tariff.O.N.G. (artt.15-16-17; tab.I)</b>					
		<i>Fisso</i>	<i>Eccedenza</i>		<i>importo (€)</i>
Cartografie e rilevamento					$O = S \times P$
Tavola 1 – Inquadramento	68,12		4,09/Kmq		603,05
Tavola 2 – carta del rischio	68,12		5,45/Kmq		780,93
Tavola 2a, 2n particolari	72,38		3,75 fino a 100 Ha		
			1,62 >100 Ha		933,38
<b>2. Onorario a discrezione secondo tariff.O.N.G. (artt.27-28);</b>					
				<i>Sommano</i>	2317,3566
				$O=S \times P.(1)$	2.317,36
Elaborazione ed interpretazione dati, relazione al punto d)				.(2)	1.000,00
<b>3. Onorario a vacanza secondo tariff.O.N.G. (artt.12-13-14);</b>					
			<i>ore</i>	<i>€</i>	
Per contatti con l'Amministrazione			-	56,81	-
Per trasferimenti sui luoghi di lavoro			8	56,81	454,48
Assistenza alle indagini			-	56,81	-
				<i>Sommano(3)</i>	454,48
<b>4. Spese</b>					
4.1. Uso auto propria per sopralluoghi,					

trasferimenti, contatti, ecc.				500,00
4.2. Per elaborati grafici, editing, ecc.				500,00
			Sommano(4)	1.000,00
			Totale 1 + 2 + 3+ 4 =	4.771,84
Percentuale di Ribasso			-25,00%	1192,96
<b>Totale imponibile</b>			<b>totale scontato</b>	<b>3578,88</b>
Contributo previdenziale			2%	71,58
IVA			21%	766,60
Vidimazione parcella			2%	71,58
			<b>Totale</b>	<b>4.488,63</b>

Alcamo, li 25/02/2013

Firma





## CITTA' DI ALCAMO

PROVINCIA DI TRAPANI

### PROTEZIONE CIVILE

---

**Oggetto: individuazione dei rischi idrogeologici presenti nel Comune di Alcamo per il Piano di Protezione Civile.**

Allegato "A"

**Verbale di negoziazione** per la determinazione del compenso per l'affidamento dell'incarico professionale di cui in oggetto.

Visto il "Codice dei Contratti pubblici relativi a lavori, servizi e forniture in attuazione delle direttive 2004/17/CE e 2004/18/CE approvato con il D. Lgs. 12/04/2006 n. 163 e successive modifiche e integrazioni;

Viste le Circolari dell'Assessorato Regionale dei Lavori Pubblici 18 Settembre 2006 e 22 Dicembre 2006;

Vista la Determinazione dell'Autorità per la Vigilanza sui Contratti pubblici di lavori, servizi e forniture n.4 del 29 marzo 2007, chiarisce che "il ribasso sull'importo della prestazione stimato ai sensi del citato decreto del Ministro della Giustizia del 4 aprile 2001, viene negoziato fra il Responsabile del Procedimento e l'operatore economico cui si intende affidare la commessa";

Considerato che il Responsabile della Protezione Civile del Comune di Alcamo, con riferimento a quanto premesso, intende affidare al **Dott. Geologo Cacioppo Antonino, nato a Alcamo il 08-08-1983 residente ad Alcamo con studio in Via SS. Salvatore n.280 - C.F.CCPNNN83M08A176H - P.I. 02481680813**

Per quanto premesso e considerato

L'anno duemilatredici il giorno **25** del mese di **febbraio** presso l'Ufficio di Protezione Civile, sono presenti:

Il **V. Dirigente Dott. Arch. Gaspare Fundarò, Responsabile della Protezione Civile del Comune di Alcamo;**

**Dott. Geologo Cacioppo Antonino, nato a Alcamo il 08-08-1983 residente ad Alcamo con studio in Via SS. Salvatore n.280 - C.F.CCPNNN83M08A176H - P.I. 02481680813** iscritto all'Ordine Regionale dei Geologi di Sicilia al n. 3192 sez. A convocato per le vie brevi;

Il Professionista viene edotto della natura e caratteristiche della prestazione e viene invitato a prendere visione dello schema di calcolo delle competenze, oggetto di negoziazione predisposto dall'Ufficio.

Viene rappresentato che, l'Ufficio, in ordine alla determinazione del compenso (onorario) da corrispondere per l'espletamento dell'incarico in argomento, ai sensi degli artt. 1 e 2, comma 2, del D.L. n. 223/2006, convertito con legge 4 agosto 2006, n. 248, ha ritenuto di determinare il relativo compenso (onorario) prendendo come riferimento la Tariffa Professionale Legge 2 marzo 1949, n.



143 e successive modifiche ed integrazioni come meglio evidenziato nello schema delle competenze predisposto.

Il **Dott. Geologo Cacioppo Antonino**, presa visione degli atti sopracitati, sulla base di quanto determinato relativamente al compenso professionale complessivo e comprensivo di onorari e in base alle risultanze della negoziazione di cui al presente atto, accetta senza alcuna riserva la determinazione del compenso così come concordata tra le parti che ascende l'imponibile ad **€3.578,88 al netto del ribasso del 25% offerto dal Professionista, sull'importo di cui allo schema di parcella di €4.771,84 redatto dal Comune.**


Le modalità di espletamento dell'incarico sono contenute nel Disciplinare d'incarico, di cui il presente atto farà parte integrante e che sarà soggetto ad accettazione da parte del **Dott. Geologo Cacioppo Antonino**.

La validità e l'efficacia del presente atto sono subordinate alla formale sottoscrizione del disciplinare d'incarico ed alle ulteriori condizioni nello stesso previste.


Viene allegato alla presente, la parcella redatta dal **Dott. Geologo Cacioppo Antonino** per l'importo determinato per complessive **€4.488,63** comprensivo di IVA e contributi previdenziali.

Letto, confermato e sottoscritto

Il Professionista



Il Responsabile della P.C.





CITTA' DI ALCAMO

PROVINCIA DI TRAPANI

PROTEZIONE CIVILE

---

**OGGETTO:** individuazione dei rischi idrogeologici per il Piano di Protezione Civile secondo il tariffario O.R.G.

**PRESTAZIONI PROFESSIONALI GEOLOGICHE**

IL RESPONSABILE DELLA P.C.  
V. Dirigente Dott. Arch. G. Fundarò

PRESTAZIONI PROFESSIONALI GEOLOGICHE  
relative a: Individuazione dei rischi idrogeologici  
per P.P.C. Del Comune di Alcamo  
secondo tariffario O.R.G.

Calcolo dell'onorario				Coefficiente P	1,00
			A	B	C
			1	0,00	0
<i>Elaborati grafici:</i>	<i>scala</i>		Ha	Kmq	
Tavola 1 – Inquadramento	1:25.000		13079	130,79	
Tavola 2 – carta del rischio	1:10.000				
Tavola 2a, 2n particolari	1:2.000		400		
<i>1. Onorario a quantità secondo tariff.O.N.G. (artt.15-16-17; tab.I)</i>					
	<i>Fisso</i>	<i>Eccedenza</i>			<i>importo (€)</i>
Cartografie e rilevamento					O = S x P
Tavola 1 – Inquadramento	68,12	4,09/Kmq			603,05
Tavola 2 – carta del rischio	68,12	5,45/Kmq			780,93
Tavola 2a, 2n particolari	72,38	3,75 <i>fino a 100 Ha</i> 1,62 <i>&gt;100 Ha</i>			933,38
				<i>Sommano</i>	2317,3566
<i>2. Onorario a discrezione</i>					
Elaborazione ed interpretazione dati, relazione al punto d)				O=SxP.(1) (2)	2.317,36 1.000,00
<i>3. Onorario a vacazione</i>					
			ore	€	
Per contatti con l'Amministrazione			-	56,81	-
Per trasferimenti sui luoghi di lavoro			8	56,81	454,48
Assistenza alle indagini			-	56,81	-
				<i>Sommano(3)</i>	454,48
<i>4. Spese</i>					
4.1. Uso auto propria per sopralluoghi, trasferimenti, contatti, ecc.					500,00
4.2. Per elaborati grafici, editing, ecc.					500,00
				<i>Sommano(4)</i>	1.000,00
				Totale 1 + 2 + 3 + 4 =	4.771,84
<b>Totale imponibile</b>					<b>4.771,84</b>
Contributo previdenziale			2%		95,44
IVA			21%		1.022,13
Vidimazione parcella			2%		95,44
				<b>Totale</b>	<b>5.984,84</b>



## CITTA' DI ALCAMO

PROVINCIA DI TRAPANI

### PROTEZIONE CIVILE

---

#### SCHEMA

**Disciplinare per il conferimento di incarichi a geologi liberi professionisti (G.U.R.S. del 05/12/98 n. 61).**

L'anno duemilatredici il giorno \_\_\_\_\_ del mese di \_\_\_\_\_

TRA

L'Amministrazione Comunale di Alcamo e per essa il suo legale rappresentante **V. Dirigente Dott. Arch. Gaspare Fundarò** responsabile della Protezione Civile Comunale di Alcamo che interviene nel nome dell'interesse dell'Ente che rappresenta;

E

**Il Dott. Geologo Cacioppo Antonino, nato a Alcamo il 08-08-1983 residente ad Alcamo con studio in Via SS. Salvatore n.280 - C.F.CCPNNN83M08A176H - P.I. 02481680813 iscritto all'Ordine Regionale dei Geologi di Sicilia al n. 3192 sez. A**

SI CONVIENE E STIPULA QUANTO SEGUE

#### Art. 1

Il Comune di Alcamo e per esso il suo Legale Rappresentante **V. Dirigente Dott. Arch. Gaspare Fundarò** che d'ora in poi sarà indicato semplicemente "l'Amministrazione".

Per effetto della **Determinazione Sindacale n. \_\_\_\_\_ del \_\_\_\_\_** emanata ai sensi dell'art.17 comma 2 lett.b) L. n.109/94 nel testo richiamato con L.R. n.7/02, con le norme e le condizioni appresso riportate, affida al **Dott. Geologo Cacioppo Antonino iscritto all'Ordine Regionale dei Geologi di Sicilia al n. 3192 sez. A** individuato in via fiduciaria con il provvedimento sopramenzionato, l'incarico della compilazione dello studio geologico concernente **l'individuazione dei rischi idrogeologici presenti nel Comune di Alcamo per il Piano di Protezione Civile.**

#### Art. 2

Il professionista svolgerà l'incarico secondo le esigenze e le direttive dell'Amministrazione, nel rispetto della normativa generale ed attuativa e resta obbligato alla rigorosa osservanza delle norme regolamentari in materia di Lavori Pubblici vigenti nell'ambito della Regione Siciliana. Devono, altresì, essere osservate tutte le norme prescritte da decreti e circolari specificamente in materia di prestazioni oggetto della presente convenzione, ed in particolare quelle contenute nel NTC2008 - norme tecniche per le costruzioni - D.M. 14-01-2008. Sia nello studio che nella sua compilazione, la relazione geologica dovrà essere sviluppata in tutti i suoi particolari ed allegati, nelle linee guida per la predisposizione dei Piani di P.C.Provinciali e Comunali in tema di rischio idrogeologico (D.Lgs.112/98 art.108 - D, n.2 del Commissario delegato OPCM 3606 del 2007 cap.4.1 e 4.2 da pag.17 a pag.20. L'affidatario dovrà attenersi alle istruzioni e prescrizioni dell'Amministrazione, emesse dal Responsabile, con impegno ad eseguire le modifiche eventualmente richieste anche durante le fasi di indagini, senza pretesa alcuna di maggiori compensi.

### **Art. 3**

Il professionista dovrà presentare, nel termine perentorio di giorni 30 dalla data di firma del presente disciplinare:

- studio degli aspetti morfologici e di tutte le altre notizie di carattere geologico presenti nel territorio;
- disegni, grafici, in scala in numero adeguato ad individuare e meglio illustrare i rischi presenti nel territorio comunale, come previsto nelle linee guida per la predisposizione dei Piani di P.C. Provinciali e Comunali in tema di rischio idrogeologico (D.Lgs.112/98 art.108 – D, n.2 del Commissario delegato OPCM 3606 del 2007 cap.4.1 e 4.2 da pag.17 a pag.20.

La relazione idrogeologica dei rischi dovrà essere fornita in originale in n. 4 copie completa dei relativi allegati contenenti lo studio dettagliato, nonché una su supporto digitale. La relazione dovrà analizzare la situazione morfologica, la natura e le caratteristiche dei terreni affioranti e le situazioni idrogeologiche del suolo nonché tutti quegli altri elementi e dati relativi a problemi di natura geologica che caso per caso possono dare completezza all'incarico ricevuto in relazione anche alle soluzioni che dovranno successivamente essere adottate in sede di redazione del piano di protezione civile in caso di evento idrogeologico.

Qualora la presentazione della relazione e degli elaborati venisse ritardata oltre il termine stabilito, sarà applicata una penale pari ad €30,00 al giorno o frazione di esso

Il professionista con il presente disciplinare accetta la penale di €30,00 nel caso di ritardo nell'adempimento degli obblighi di cui al presente articolo e/o per la quale ha ricevuto l'incarico.

### **Art.4**

Nel caso che il ritardo nella consegna degli elaborati, ecceda i giorni 30 l'Amministrazione, oltre all'incameramento della penale di cui all'art.3 del presente disciplinare, resterà libera da ogni impegno verso il professionista inadempiente, senza che quest'ultimo possa pretendere compensi o indennizzi di sorta per onorari e/o rimborso spese relativi allo studio stesso.

### **Art. 5**

Il professionista si obbliga ad introdurre nello studio geologico e nel programma delle indagini, anche se già elaborati e presentati, tutte le modifiche, correzioni, adeguamenti, sostituzioni o aggiornamenti di tavole allegati che si rendessero necessari, a giudizio insindacabile dell'Amministrazione, senza che ciò dia diritto a speciali o maggiori compensi.

### **Art. 6**

Il Professionista si obbliga altresì ad attenersi al pieno rispetto della normativa vigente sulle misure di prevenzione antimafia, nonché ad ottemperare a tutti gli obblighi in tema di tracciabilità dei flussi finanziari, ai sensi di quanto previsto dall'art. 3 della L. n. 136/2010.

In particolare il Professionista si obbliga ad indicare separatamente un conto corrente unico bancario o postale del quale si avvarrà per tutte le operazioni relative al presente incarico, da effettuarsi esclusivamente secondo le modalità indicate nella sopracitata disposizione normativa, e sul quale questa Stazione Appaltante farà confluire le relative somme.

Per l'esecuzione dell'incarico, qualora l'Amministrazione affida direttamente al professionista il compito di acquisire tali indagini, giusto art. 3, 2° comma, dalla legge regionale n. 4/96, questi resta obbligato a comunicare all'Amministrazione committente il nominativo delle ditte e dei prestatori di servizi eventualmente da lui incaricati.

Il professionista si impegna a dare immediata comunicazione alla stazione appaltante ed alla prefettura-ufficio territoriale del Governo della provincia di Trapani della notizia dell'inadempimento della propria controparte (subappaltatore/subcontraente) agli obblighi di tracciabilità finanziaria.

### **Art. 7**

Il professionista dovrà eseguire personalmente l'incarico assunto, può tuttavia, in caso di necessità, avvalersi, a norma dell'art. 5 del D.M. 18 novembre 1971, previa autorizzazione dell'Amministrazione, dell'opera di collaboratori di concetto e di ausiliari sotto la propria direzione e responsabilità. L'onorario e le spese, effettivamente sostenute e documentate, per le prestazioni di detti collaboratori ed ausiliari sono a carico del professionista.

#### Art. 8

Oltre alla corresponsione dell'onorario, null'altro spetta al professionista a qualsiasi titolo per l'incarico di cui alla presente convenzione. Tutte le altre spese necessarie per l'espletamento dell'incarico sono a carico dello stesso in conformità ed ai sensi dell'art.19 del Decreto Ministeriale 18 novembre 1971.

#### Art. 9

L'onorario per le prestazioni rese dal professionista nell'adempimento dell'incarico di cui alla presente convenzione è determinato sulla base della "Tariffa per le prestazioni professionali dei geologi" approvata con D.M. 18/11/1971 e succ. modifiche ed integrazioni. Pertanto l'onorario viene stabilito in complessivi **€4.488,63 comprensivo di IVA e contributi previdenziali**, così come determinato con Determinazione Sindacale di affidamento incarico.

#### Art. 10

Il recesso dall'incarico da parte del professionista nella fase di espletamento dell'incarico, comporta la perdita del diritto a qualsiasi compenso per onorario, salvo l'eventuale rivalsa dell'Amministrazione per i danni provocati.

#### Art. 11

L'oggetto della prestazione, resterà di proprietà piena ed assoluta dell'Amministrazione la quale potrà, a suo insindacabile giudizio, darvi o meno esecuzione, come ad introdurvi, nel modo e con i mezzi che riterrà più opportuni, tutte quelle varianti ed aggiunte che, a suo insindacabile giudizio, saranno riconosciute necessarie, senza che dal professionista possono essere sollevate eccezioni di sorta.

#### Art. 12

La liquidazione dei compensi spettanti al professionista avverrà su presentazione della parcella vidimata dal consiglio dell'Ordine Regionale dei Geologi di Sicilia e della relativa fattura delle somme dovute per le prestazioni di cui alla presente convenzione saranno così corrisposte:

#### Art. 13

Tutte le controversie che potessero sorgere relativamente alla liquidazione dei compensi previsti dalla presente convenzione e non definite in via amministrativa, saranno, demandate a Tribunale Civile di Trapani.

#### Art. 14

Sono a carico del Professionista tutte le spese del presente atto e le consequenziali nonché le imposte e tasse nascenti dalle vigenti disposizioni. Restano a carico dell'Amministrazione le somme da corrispondersi all'ordine professionale per il rilascio del parere sulla parcella, l'IVA professionale e quant'altro dovuto per legge.

#### Art. 15

I dati personali resi dal professionista per la sottoscrizione del contratto e per tutti gli eventuali ulteriori adempimenti che dovessero rendersi necessari durante l'esecuzione del contratto stesso, saranno trattati dall'Amministrazione ai sensi della L. 31/12/96 n.675 e succ. modifiche ed integrazioni. Il professionista si impegna a mantenere segrete tutte le informazioni e i dati di cui egli venga a conoscenza nel corso della prestazione e a non effettuare alcuna pubblicazione o altra divulgazione di tali informazioni e dati di proprietà dell'Amministrazione senza aver preventivamente sottoposto i testi relativi all'Amministrazione ad averne ottenuto il consenso scritto.

#### Art. 16

Ai fini della presente convenzione le parti eleggono domicilio:

a) **V. Dirigente Dott. Arch. Gaspare Fundarò** nella qualità come sopra e per ragioni della carica ricoperta presso la casa comunale del Comune di Alcamo, Piazza Ciullo n. 1

b) **Dott. Geologo Cacioppo Antonino residente ad Alcamo con studio in Via SS. Salvatore n.280**

#### Art. 17

Per quanto non esplicitamente detto del presente disciplinare si fa riferimento alla legge n. 109/94 come richiamata con L.R. n.7/02, al D.P.R. n. 554/99 ed a tutta la pertinente disciplina legislativa di settore.

**Art. 18**

La presente convenzione è senz'altro impegnativa per il professionista mentre diventerà tale per l'Amministrazione soltanto dopo la prescritta definitiva approvazione degli organi superiori.

L'Amministrazione

Il Professionista

Ai sensi e per gli effetti dell'art. 1341 codice civile viene specificatamente approvata la seguente pattuizione di cui all'art.3 del presente disciplinare.

Il Professionista

VISTO DI REGOLARITA' CONTABILE ATTESTANTE LA COPERTURA FINANZIARIA  
(Art.151 comma 4 D. LGS. N.267-2000)

Alcamo

02 APR 2013

IL RAGIONIERE GENERALE  
Dr. Sebastiano Lupino  
IL VICE DIRIGENTE DI SETTORE  
(Dott.ssa Gabriella Verme)

CERTIFICATO DI PUBBLICAZIONE

Il sottoscritto Segretario Generale attesta che copia della presente determinazione è stata posta in pubblicazione all'Albo Pretorio nonché sul sito web [www.alcamo.tp.it](http://www.alcamo.tp.it) di questo Comune in data  
- 4 APR 2013 per gg.15 consecutivi.

Alcamo \_\_\_\_\_

IL SEGRETARIO GENERALE  
Dr. Cristofaro Ricupati